

21 / OCTUBRE / 2010



PRESA LA VEGA

Cómite técnico para el manejo integral

III Recorrido de supervisión 2010

Objetivos:



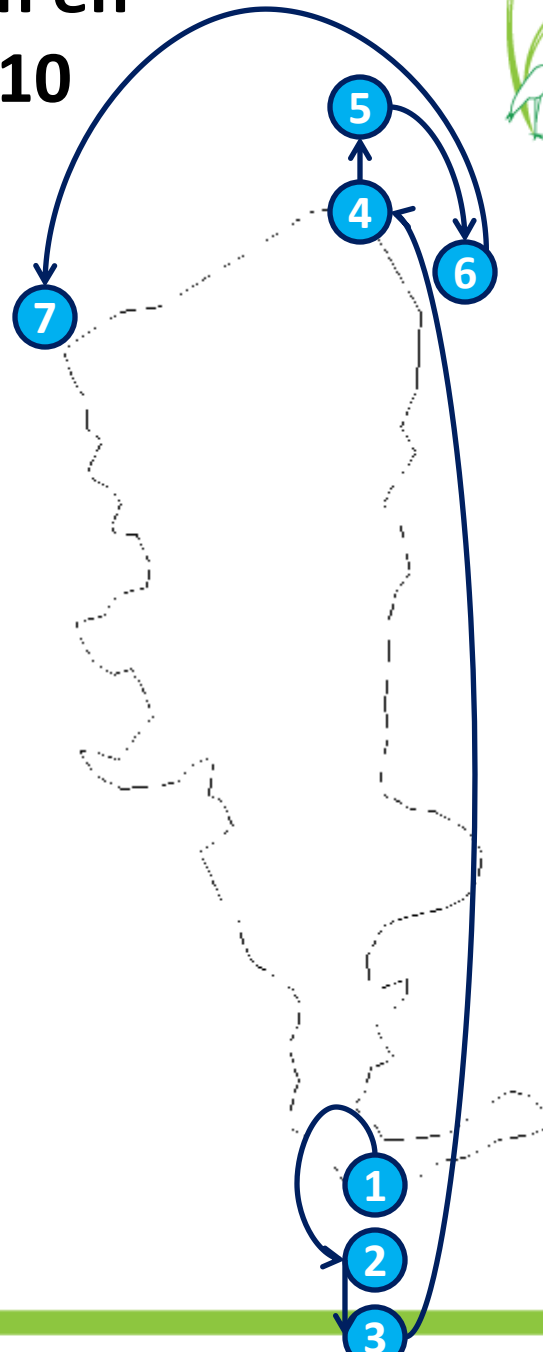
- Realizar un recorrido terrestre en el perímetro de la Presa La Vega.
- Recorrer la zona del proyecto vías verdes.
- Documentar vía fotográfica y por observación el estado de la flora y fauna del sitio.
- Identificar las fortalezas y puntos críticos del medio natural para darles seguimiento en el quehacer del Comité y el futuro Programa de Manejo y conservación.
- Los adicionales que sean de interés de los participantes.

Horario estimado	Actividades del recorrido de supervisión de la Presa La Vega
10.00 am	Llegada a la zona de la cortina
10.15 am	Supervisión en la zona de la cortina y el inicio del Río Ameca
10.30 am	Recorrido vías verdes
11.15 am	Salida al siguiente punto
11.30 am	Llegada a la zona restaurantera (punto de encuentro Restaurante La Cabaña, frente a los arcos) Incorporación de más integrantes al recorrido Registro de asistencia Fotografía de grupo
11.45 am	Supervisión en la zona restaurantera (zona de los arcos)
12.00 pm	Supervisión en la zona del Río Teuchitlán
12.45 pm	Supervisión en el corredor o malecón al pie de la presa y la confluencia del canal de La Estanzuela
01.15 pm	Supervisión en la zona del Arroyo El Tajo
02.00 pm	Fin del recorrido

Tercer recorrido de supervisión en la Presa La Vega, octubre 2010

Recorrido:

- Vía terrestre visitamos los sitios:
 1. Cortina.
 2. Inicio del Río Ameca.
 3. Vías Verdes.
 4. Zona de restaurantes.
 5. Río Teuchitlán.
 6. Arroyo El Tajo.
 7. Confluencia del canal de La Estanzuela.



Tercer recorrido de supervisión en la Presa La Vega, octubre 2010



Participantes:

- CUValles, PROTEU, CEA, Secretaría de Turismo, Secretaría de Cultura y Cooperativas de pescadores.





Zona de la cortina

1

Se inició con un breve recorrido en la zona de la cortina.

Se documentó fotográficamente el estado de limpieza de la zona y la presencia de neblina.

Se observó el nivel del agua con la presa al 100% de su capacidad.





1

Zona aledaña a la cortina

En este sitio se observó presencia de basura. También se colocaron letreros para solicitar su limpieza a los visitantes.





Inicio del Río Ameca

2

Aguas debajo de la zona de la cortina inicia el Río Ameca, por su belleza natural y el agradable arbolado es una zona de recreación muy utilizada.

No había mucha visibilidad por la neblina, sin embargo no se encontraron cantidades relevantes de basura.



Vías Verdes

3

Este punto se ubica en la zona aledaña a la localidad de La Vega.

Se visitó la antigua estación de ferrocarril.

En este sitio también se colocaron letreros para invitar a los visitantes a no dejar basura en el lugar.





Zona de restaurantes

4

Esta zona es la parte crítica en el tema de cobertura de maleza acuática. Se documentó la alta densidad de lirio en el sitio. Son necesarias acciones inmediatas de control en el sitio para evitar que el problema se maximice posteriormente.





Imagen del 03/NOV/2010 en la que se evidencia el movimiento de la parte central de la mancha de maleza acuática.

Zona de restaurantes

4

Se dará seguimiento a la cobertura de maleza acuática en el sitio y a las alternativas de solución.




Imagen de inicios de octubre, enviada por Xalisco Biodiverso en la que se evidencia el problema.

Río Teuchitlán

5

Esta zona se destaca por su atractivo visual, ahí se observan continuamente las nutrias, se tiene un andador, lanchas para paseo y balnearios.





Río Teuchitlán 5

En el sitio se evidencian problemas de desorden, como lo es la presencia de construcciones y viviendas en la zona federal, el relleno de zonas de inundación y la basura que dejan los visitantes.





Arroyo El Tajo 5

Se recorrieron varios tramos del arroyo con fácil acceso, se encontró el agua cristalina y el arroyo libre de paso, sin embargo se encontró la presencia de residuos de envases de refrescos y agroquímicos.





La Morita



Este sitio se encontró muy limpio en cuanto a basura y contaminación del agua se refiere. Sin embargo se observó presencia de maleza acuática, en particular de carrizo gigante en las riberas y de lirio acuático y lechuga de agua dentro del cuerpo de agua.

5






Confluencia del canal de la Estanzuela

7

En este sitio se encontró maleza acuática mixta, confinada en la parte exterior de la presa.



Andador a la Estanzuela 7

La presencia de maleza acuática marginal en este sitio es recurrente, se requiere reforzar las tareas de remoción manual.



Conclusiones

- La Presa La Vega presenta un estado de control de maleza acuática.
- El Arroyo El Tajo, el canal de descarga de la Estanzuela y la orilla este de la presa tienen presencia de plantas de lirio acuático.
- En el Río Teuchitlán se tiene evidencia de desorden por falta de limpieza, construcciones en zonas federales y cauces, relleno de material en zonas de inundación, etc.



Recomendaciones



- Continuar acciones de control manual de lirio acuático en el Arroyo El Tajo, la zona restaurantera y la orilla este de la presa.
- De la misma manera continuar la promoción del control manual de lirio al interior de la presa con apoyo de los pescadores.
- Gestionar recursos adicionales del Programa de Empleo Temporal para realizar estas acciones.
- Fomentar la continuación de acciones periódicas de limpieza de basura, coordinadas por el Ayuntamiento, en la zona de la cortina, la zona de restaurantes, el andador a la Estanzuela, el Río Teuchitlán y el Arroyo El Tajo. Los usuarios apoyarán estas tareas, como son pescadores, restauranteros y representantes de la sociedad civil.
- Capacitar a los miembros del Comité de Vigilancia con apoyo de la PROFEPA.
- Realizar recorridos de supervisión periódica con participación de los miembros del Comité.
- Fomentar la continuidad en el estudio de la zona y su riqueza.
- Realizar análisis de calidad del agua de la Presa La Vega.
- Solicitar al ayuntamiento de Teuchitlán el seguimiento al orden y mejoras en el aprovechamiento y manejo en la zona federal del Río Teuchitlán y zonas aledañas de inundación.

Asuntos varios



- Los asuntos aquí enlistados quedan como temas pendientes para consultar o analizar dentro del Comité Técnico para el Manejo Integral de la Presa La Vega:
- Fomento del turismo de pesca deportiva, siembra de lobina e instalación de hoteles rústicos.
- Visita de pescadores a la Presa El Salto en Sinaloa con apoyo de SAGARPA.
- Manantiales de El Rincón y posibilidad de toma de agua para centro de interpretación. Solicitar al Ayuntamiento copia de conocimiento del proyecto ejecutivo.
- Estado y mantenimiento de fosas sépticas en La Palmita y otros sitios.
- Ordenamiento de relleno con escombros para construcción de terrazas frente al manantial El Espino.
- Solicitud de análisis de calidad del agua por parte de los pescadores por incidente.