



# CONSEJO DE LA JUDICATURA

---

## PODER JUDICIAL DEL ESTADO DE JALISCO

### DISTRITOS JUDICIALES

COMISIÓN ESPECIAL PARA LA IMPLEMENTACIÓN DE LAS  
REFORMAS CONSTITUCIONALES Y JUICIOS ORALES PARA  
EL ESTADO DE JALISCO



NUEVO SISTEMA DE  
JUSTICIA PENAL  
ACUSATORIO Y ORAL



---

CONSEJO DE LA JUDICATURA

## **Definición: Distrito**

Distrito es la subdivisión territorial, administrativa y jurídica pertinente que garantiza la organización adecuada y la prestación eficaz del servicio público de justicia para el Estado de Jalisco.

## **12 Distritos Judiciales**

El Estado de Jalisco actualmente se divide en 32 partidos judiciales, sin embargo, la distribución existente no daría respuesta al nuevo esquema que requiere la implementación del Nuevo Sistema de Justicia Penal.

Un esquema de reorganizar a Jalisco es necesario y se propone sea dividido en 12 Distritos Judiciales, los cuales serían ubicados acorde a la cercanía de los reclusorios existentes, mismos que fueron construidos, en su momento, acorde a la necesidades de población, infraestructura carretera y de acceso rápido a los centros mencionados.

La propuesta de dividir a Jalisco en 12 Distritos Judiciales tiene como objetivo garantizar el acceso rápido a las vías de comunicación terrestres y así cumplir con la obligación de garantizar la seguridad durante el traslado de los detenidos.

La revisión de la propuesta de dividirlo en 9 distritos pone en riesgo la seguridad de los detenidos porque con esa división el acceso a las vía de comunicación es complicada y los tiempos de traslado y costos aumentan por lo tanto se incumple con los criterios de seguridad y austeridad.

Con la división de 12 Distritos Judiciales, además de asegurar la existencia de un reclusorio por cada uno de ellos se evitan jornadas de traslado mayor a dos horas y solamente dos municipios estarían a menos de tres horas de un reclusorio.



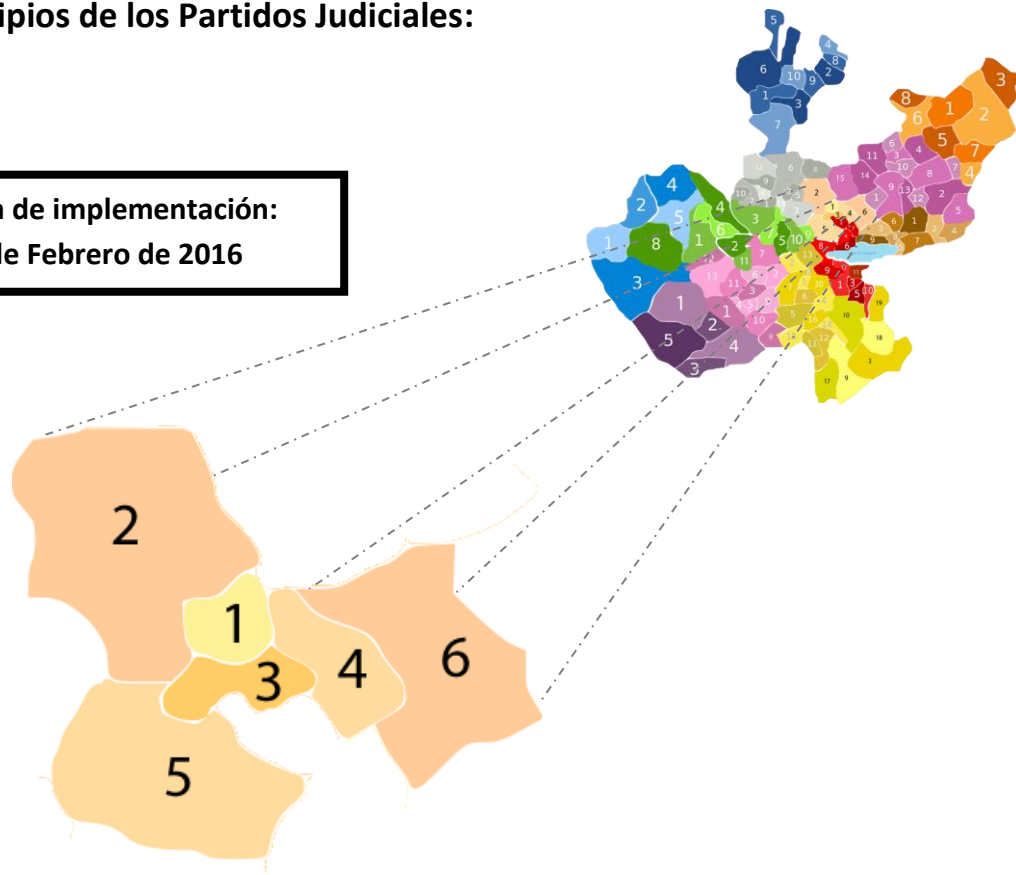
# DISTRITO JUDICIAL I

MUNICIPIO	PARTIDO JUDICIAL	POBLACIÓN	AVERIG. PREVIAS	PROCESOS PENALES	DISTANCIA A LA SEDE	
					Km	Hrs.
1. GUADALAJARA	1	1'495,189	30,218		16.1	22 m
2. ZAPOPAN	1	1'243,756	18,196		27.2	33 m
3. TLAQUEPAQUE	1	608,114	8,574		9.7	17 m
4. * TONALÁ (sede de distrito)	1	478,689	4,384		---	---
5. TLAJOMULCO DE ZUÑIGA	31	416,626	4,997		46.6	51 m
6. ZAPOTLANEJO	32	63,636	757	150	25.6	22 m
<b>TOTAL</b>		<b>4'306,010</b>	<b>67,126</b>	<b>10,903</b>		

Fuente: Instituto Nacional de Estadística y Geografía. INEGI. Censo de Población y Vivienda 2010.

Este distrito se encuentra conformado por municipios de los Partidos Judiciales: 1, 31 Y 32.

Fecha de implementación:  
5 de Febrero de 2016



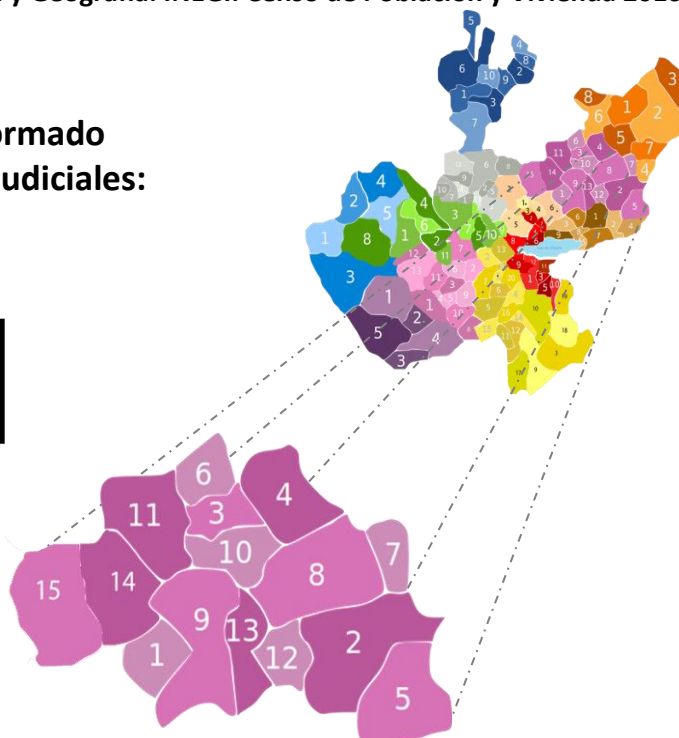
# DISTRITO JUDICIAL II

MUNICIPIO	PAR JUD	POBLA CIÓN	AVERIG. PREVIAS	PROCES. PENALES	DISTANCIA A LA SEDE	
					Km	Hrs.
1. ACATIC	32	21,206	125		20.8	29 m
2. ARANDAS	7	72,812	634	137	56.9	1 h 11 m
3. CAÑADAS DE OBREGÓN	18	4,152	8		53.2	1 h 3 m
4. JALOSTOTITLÁN	19	31,948	254	174	60.3	48 m
5. JESÚS MARÍA	7	18,634	172		62.6	55 m
6. MEXTICACÁN	25	6,034	5		76	1 h 28 m
7. SAN JULIÁN	19	15,454	58		89.4	1 h 22m
8. SAN MIGUEL EL ALTO	19	31,166	277		66.3	56 m
9. *TEPATITLÁN DE MORELOS (sede de distrito)	18	136,123	2,429	355	---	---
10. VALLE DE GUADALUPE	18	6,705	28		29.5	36 m
11. YAHUALICA	25	22,284	197	97	61	1 h 19 m
12. SAN IGNACIO CERRO GORDO	7	17,626	54		31.4	44 m
13. CAPILLA DE GUADALUPE	18	12,496	0		26.9	35 m
14. IXTLAHUACÁN DEL RÍO	25	19,005	139		123.8	1 h 38 m
15. CUQUÍO	25	17,795	55		57.8	1 h 23 m
<b>TOTAL</b>		<b>433,440</b>	<b>4,435</b>	<b>763</b>		

Fuente: Instituto Nacional de Estadística y Geografía. INEGI. Censo de Población y Vivienda 2010.

Este distrito se encuentra conformado por municipios de los Partidos Judiciales: 7, 18, 19, 25 Y 32.

Fecha de implementación:  
29 de Mayo de 2015



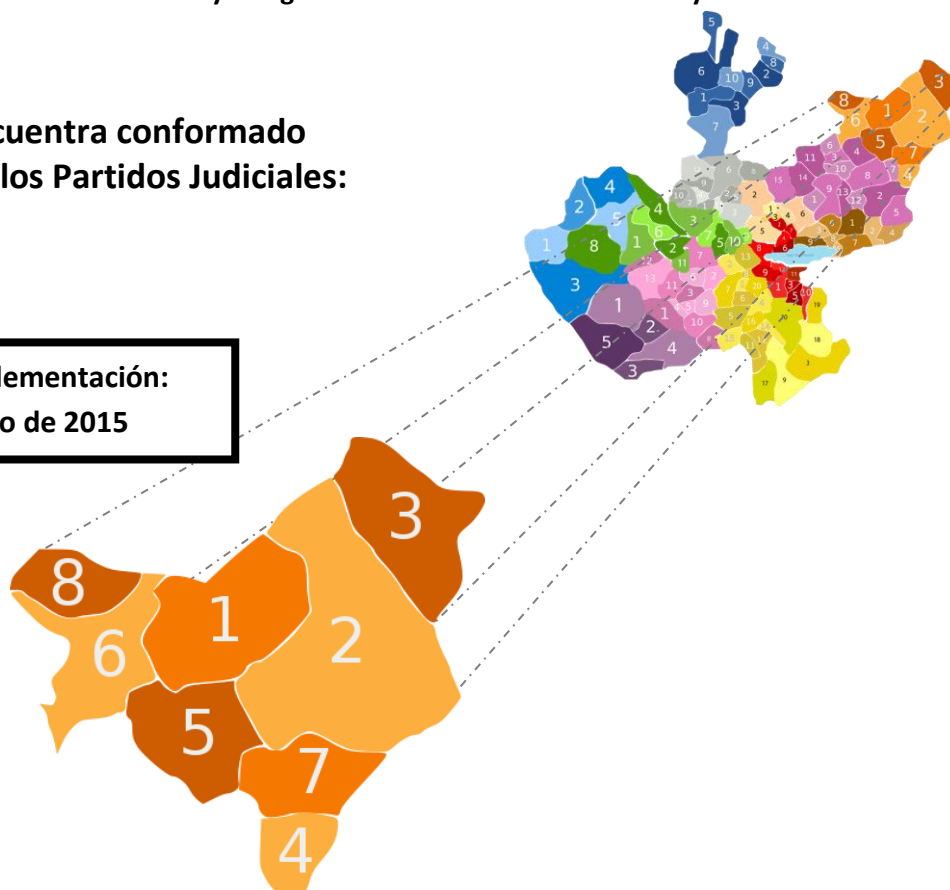
# DISTRITO JUDICIAL III

MUNICIPIO	PART JUD	POBLA CIÓN	AVERIG. PREVIAS	PROCES. PENALES	DISTANCIA A LA SEDE	
					Km.	Hrs.
1. ENCARNACIÓN DE DÍAZ	24	51,396	348	76	43.5	46 m
2. *LAGOS DE MORENO (sede de distrito)	3	153,817	1,858	132	---	---
3. OJUELOS DE JALISCO	3	30,097	175		72.8	1 h 19 m
4. SAN DIEGO DE ALEJANDRÍA	3	6,647	26		45.2	54 m
5. SAN JUAN DE LOS LAGOS	4	65,219	628	167	47.7	46 m
6. TEOCALTICHE	16	40,105	177	46	110.1	1 h 39 m
7. UNIÓN DE SAN ANTONIO	3	17,325	115		30.1	37m
8. VILLA HIDALGO	16	18,711	101		114	1 h 42 m
<b>TOTAL</b>		<b>383,317</b>	<b>3,428</b>	<b>421</b>		

Fuente: Instituto Nacional de Estadística y Geografía. INEGI. Censo de Población y Vivienda 2010.

Este distrito se encuentra conformado por municipios de los Partidos Judiciales: 3, 4, 16 y 24.

Fecha de implementación:  
29 de Mayo de 2015



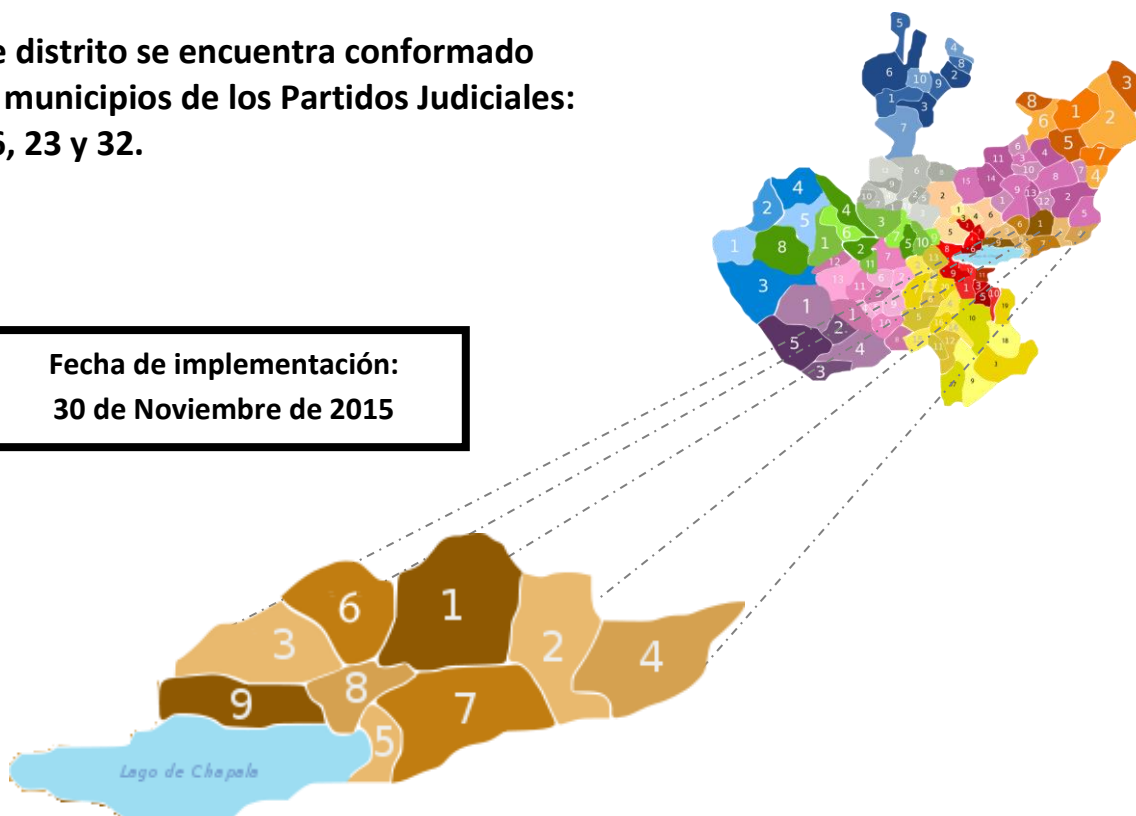
# DISTRITO JUDICIAL IV

MUNICIPIO	PART JUD	POBLA CIÓN	AVERIG. PREVIAS	PROCES. PENALES	DISTANCIA A LA SEDE	
					Km.	Hrs.
1. ATOTONILCO	23	57,717	412	110	49.7	57 m
2. AYOTLÁN	23	38,291	108		73.5	1 h 21 m
3. ZAPOTLÁN DEL REY	6	17,585	50		30.8	25 m
4. DEGOLLADO	23	21,132	119		94.7	1 h 23 m
5. JAMAY	5	22,881	124		12.4	11 m
6. TOTOTLÁN	32	21,871	148		26.1	29 m
7. LA BARCA	5	64,269	418	147	29.7	24 m
8. *OCOTLÁN (sede de distrito)	6	92,967	1,015	369	---	---
9. PONCITLÁN	6	48,408	354		18.1	15 m
<b>TOTAL</b>		<b>385,121</b>	<b>2,748</b>	<b>776</b>		

Fuente: Instituto Nacional de Estadística y Geografía. INEGI. Censo de Población y Vivienda 2010.

Este distrito se encuentra conformado por municipios de los Partidos Judiciales: 5, 6, 23 y 32.

Fecha de implementación:  
30 de Noviembre de 2015



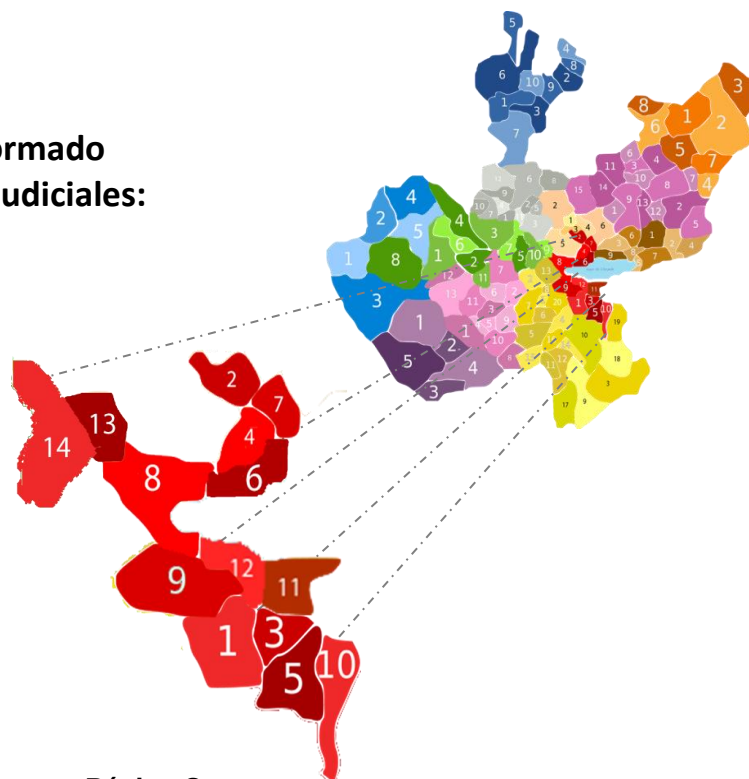
# DISTRITO JUDICIAL V

MUNICIPIO	PART JUD	POBLA CIÓN	AVERIG. PREVIAS	PROCES. PENALES	DISTANCIA A LA SEDE	
					Km.	Hrs.
1. CONCEPCIÓN DE BUENOS AIRES	26	5,933	23		92	1 h 31 m
2. EL SALTO	2	138,226	1,459		35.5	36 m
3. LA MANZANILLA	26	3,755	10		85	1 h 15 m
4. IXTLAHUACÁN DE LOS MEMBRILLOS	2	41,060	411		9.4	14 m
5. MAZAMITLA	26	13,225	114	54	105.6	1h 51 m
6. *CHAPALA (sede de distrito)	2	48,839	734	594	---	---
7. JUANACATLÁN	2	13,218	128		36.6	38 m
8. JOCOTEPEC	2	42,164	274		28.1	34 m
9. TEOCUIATLÁN DE CORONA	9	10,837	34		68.2	1 h 32 m
10. VALLE DE JUÁREZ	26	5,798	20		112.6	1 h 58 m
11. TIZAPÁN EL ALTO	2	20,857	95		80	1 h 12 m
12. TUXCUECA	2	6,316	24		63.5	1 h
13. ACATLÁN DE JUÁREZ	9	23,241	307		54.3	55 m
14. VILLA CORONA	9	16,969	72		63.9	1 h
<b>TOTAL</b>		<b>390,438</b>	<b>3,705</b>	<b>648</b>		

Fuente: Instituto Nacional de Estadística y Geografía. INEGI. Censo de Población y Vivienda 2010.

Este distrito se encuentra conformado por municipios de los Partidos Judiciales: 2, 9 y 26.

Fecha de implementación:  
30 de Noviembre de 2015



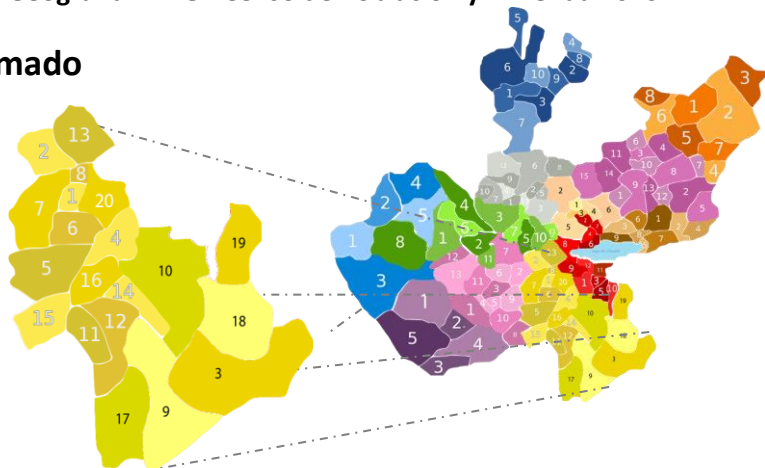


# DISTRITO JUDICIAL VI

MUNICIPIO	PART JUD	POBLA CIÓN	AVERIG. PREVIAS	PROCES. PENALES	DISTANCIA A ALA SEDE	
					Km.	Hrs.
1. AMACUECA	8	5,545	29		52.9	45 m
2. ATEMAJAC DE BRIZUELA	9	6,655	22		95.9	1 h 34 m
3. JIOTLÁN DE DOLORES	28	9,545	9		105.2	2 h 3 m
4. GÓMEZ FARÍAS	14	14,011	77		13.7	20 m
5. SAN GABRIEL	21	15,310	87	77	53.1	1 h 6 m
6. SAYULA	8	34,829	410	164	37.1	32 m
7. TAPALPA	8	18,096	98		79.1	1 h 18 m
8. TECHALUTA	8	3,511	22		50.2	43 m
9. TECALITLÁN	28	16,847	36		41.4	41 m
10. TAMAZULA DE GORDIANO	28	37,986	256	120	35.3	39 m
11. TONILA	14	7,256	32		45.4	39 m
12. TUXPAN	14	34,182	218		29.6	33 m
13. ZACOALCO DE TORRES	9	27,901	255	161	68.4	56 m
14. ZAPOTILTIC	14	29,192	203		13.2	18 m
15. ZAPOTITLÁN DE VADILLO	21	6,685	20		62.4	1 h 15 m
16. *ZAPOTLÁN EL GRANDE (sede de distrito)	14	100,534	1,320	JUZ 1° 258. JUZ 2° 265	---	---
17. PIHUAMO	28	12,119	27		66.8	59 m
18. SANTA MARÍA DEL ORO	26	2,517	5		130.8	2 h 53 m
19. QUITUPAN	26	8,691	31		104	1 h 36 m
20. ATOYAC	8	8,276	75		43	36 m
<b>TOTAL</b>		<b>399,688</b>	<b>3,232</b>	<b>1,045</b>		

Fuente: Instituto Nacional de Estadística y Geografía. INEGI. Censo de Población y Vivienda 2010.

Este distrito se encuentra conformado por municipios de los Partidos Judiciales:  
8, 9, 14, 21, 26 y 28.



Fecha de implementación:  
1 de Octubre de 2014

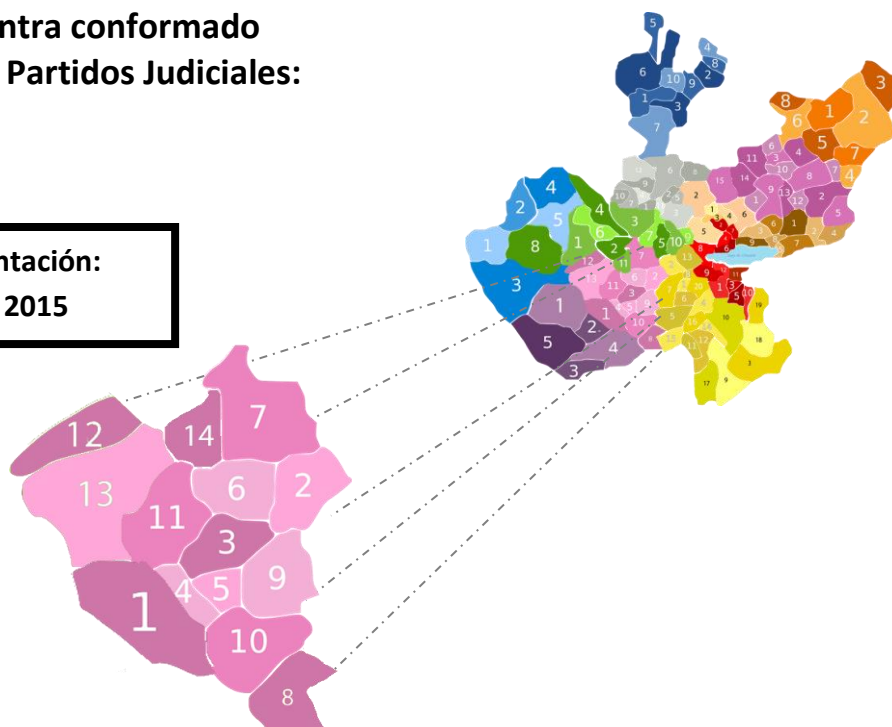
# DISTRITO JUDICIAL VII

MUNICIPIO	PART JUD	POBLACIÓN	AVERIG. PREVIAS	PROCES. PENALES	DISTANCIA A LA SEDE	
					Km.	Hrs.
1. *AUTLÁN DE NAVARRO (sede de distrito)	12	57,559	819	396	---	---
2. CHIQUILISTLÁN	8	5,814	15		115.8	1 h 38 m
3. EJUTLA	20	2,082	12		55.6	59 m
4. EL GRULLO	12	23,845	184		25	27 m
5. EL LIMÓN	12	5,499	26		27.2	38 m
6. JUCHITLÁN	11	5,515	26		50.4	1 h 11 m
7. TECOLOTLÁN	11	16,573	177		82.5	1 h 3 m
8. TOLIMÁN	21	9,591	20		79.6	1 h 44 m
9. TONAYA	21	5,930	42		48.5	1 h 2 m
10. TUXCACUESCO	21	4,234	15		61.5	1 h 24 m
11. UNIÓN DE TULA	20	13,737	109	100	36.2	32 m
12. CUAUTLA	20	2,171	11		78.1	1 h 13 m
13. AYUTLA	20	12,664	83		65.6	58 m
14. TENAMAXTLÁN	20	7,051	39		90.7	1 h 18 m
<b>TOTAL</b>		<b>162,683</b>	<b>1,578</b>	<b>496</b>		

Fuente: Instituto Nacional de Estadística y Geografía. INEGI. Censo de Población y Vivienda 2010.

Este distrito se encuentra conformado por municipios de los Partidos Judiciales: 8, 11, 12, 20 y 21

Fecha de implementación:  
24 de Agosto de 2015



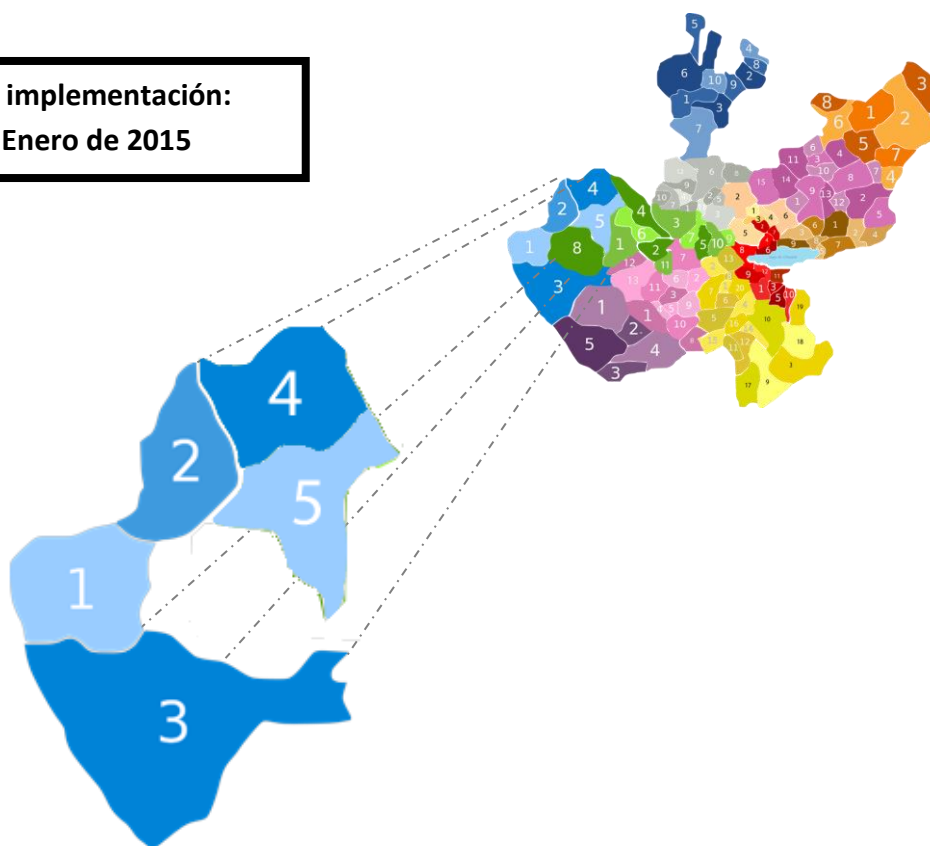
# DISTRITO JUDICIAL VIII

MUNICIPIO	PART JUD	POBLA CIÓN	AVERIG. PREVIAS	PROCES. PENALES	DISTANCIA A LA SEDE	
					Km.	Hrs.
1. CABO CORRIENTES	27	10,029	116		52.3	50 m
2. *PUERTO VALLARTA (sede de distrito)	27	255,681	5,191	JUZ 1° 653 JUZ 2° 656	---	---
3. TOMATLÁN	27	35,050	325		92.7	1 h 48 m
4. SAN SEBASTIAN DEL OESTE	15	5,755	31		74.1	1 h 5 m
5. MASCOTA	15	14,245	120	109	103.7	1 h 18 m
<b>TOTAL</b>		<b>320,760</b>	<b>5,783</b>	<b>1,418</b>		

Fuente: Instituto Nacional de Estadística y Geografía. INEGI. Censo de Población y Vivienda 2010.

Este distrito se encuentra conformado por municipios de los Partidos Judiciales: 15 y 27.

Fecha de implementación:  
15 de Enero de 2015



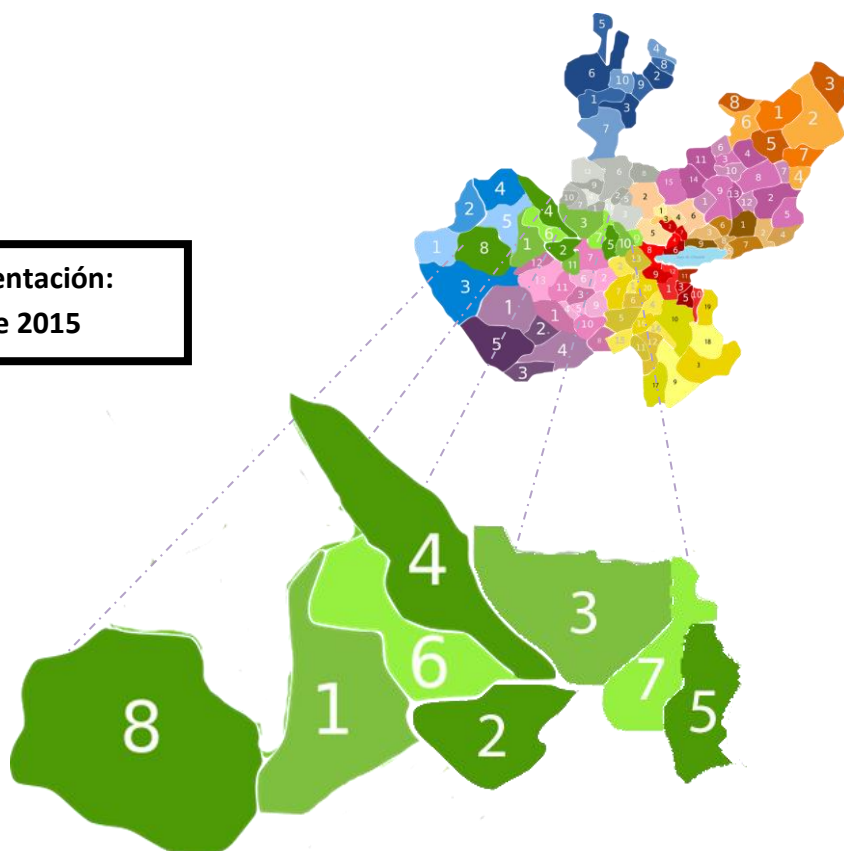
# DISTRITO JUDICIAL IX

MUNICIPIO	PART JUD	POBLACIÓN	AVERIG. PREVIAS	PROCES. PENALES	DISTANCIA A LA SEDE	
					Km.	Hrs.
1. ATENGUILLO	15	4,115	36		65.9	49 m
2. ATENGO	20	5,400	20		54.4	1 h 8 m
3. *AMECA (sede de distrito)	10	57,340	798	197	---	---
4. GUACHINANGO	10	4,323	18		47	39 m
5. COCULA	11	26,174	246	127	34.1	37 m
6. MIXTLÁN	15	3,574	17		54.9	42 m
7. SAN MARTÍN HIDALGO	10	26,306	175		18.3	19 m
8. TALPA DE ALLENDE	15	14,410	103		117	1 h 31 m
<b>TOTAL</b>		<b>141,642</b>	<b>1,413</b>	<b>324</b>		

Fuente: Instituto Nacional de Estadística y Geografía. INEGI. Censo de Población y Vivienda 2010.

Este distrito se encuentra conformado por municipios de los Partidos Judiciales: 10, 11, 15 y 20.

Fecha de implementación:  
24 de Agosto de 2015



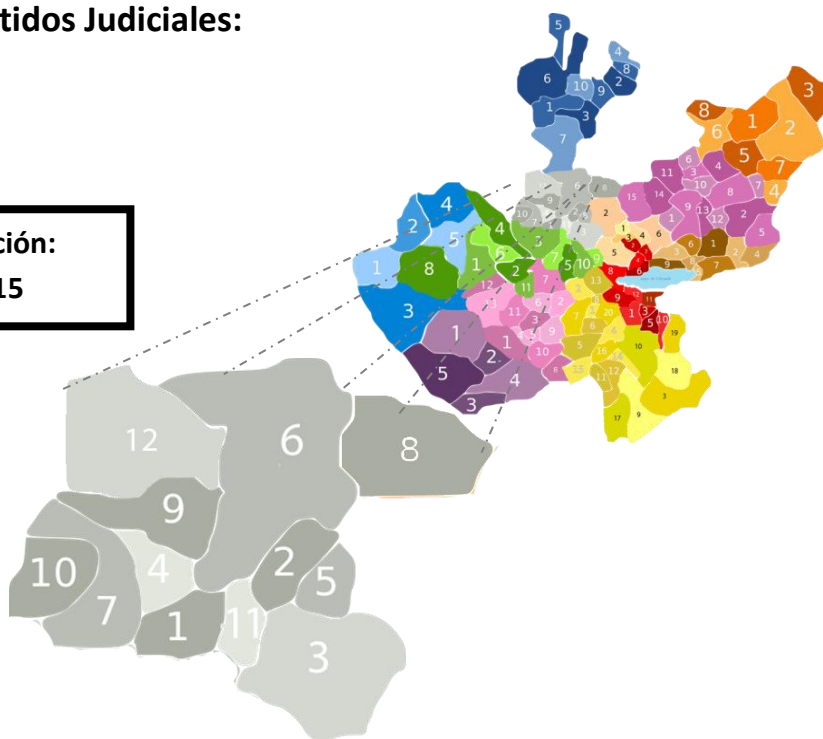
# DISTRITO JUDICIAL X

MUNICIPIO	PART JUD	POBLA CIÓN	AVERIG. PREVIAS	PROCES. PENALES	DISTANCIA A LA SEDE	
					Km.	Hrs.
1. AHUALULCO DE MERCADO	17	21,714	121	40	56.2	58 m
2. AMATITÁN	22	14,648	71		12.2	9 m
3. TALA	30	69,031	529	152	42.8	38 m
4. SAN JUANITO DE ESCOBEDO	17	8,896	42		43.9	44 m
5. ARENAL	30	17,545	116		21.6	17 m
6. *TEQUILA (sede de distrito)	22	40,697	372	123	---	---
7. ETZATLÁN	17	18,632	60		44.1	47 m
8. SAN CRISTOBAL DE LA BARRANCA	1	3,176	9		90.7	1 h 23 m
9. MAGDALENA	22	21,321	160		18.3	13 m
10. SAN MARCOS	17	3,762	13		56.6	58 m
11. TEUCHITLÁN	30	9,088	64		56	49 m
12. HOSTOTIPAQUILLO	22	10,284	54		41.7	42 m
<b>TOTAL</b>		<b>238,794</b>	<b>1,611</b>	<b>315</b>		

Fuente: Instituto Nacional de Estadística y Geografía. INEGI. Censo de Población y Vivienda 2010.

Este distrito se encuentra conformado por municipios de los Partidos Judiciales: 1, 17, 22 y 30.

Fecha de implementación:  
24 de Agosto de 2015



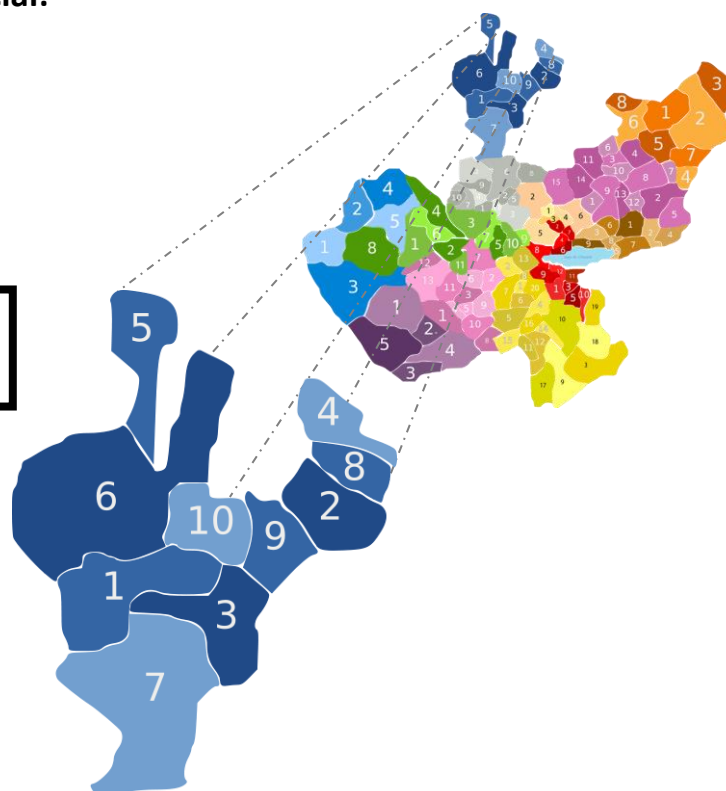
# DISTRITO JUDICIAL XI

MUNICIPIO	PART JUD	POBLA CIÓN	AVERIG. PREVIAS	PROCES. PENALES	DISTANCIA A LA SEDE	
					Km.	Hrs.
1. BOLAÑOS	13	6,820	27		102	1 h 36 m
2. *COLOTLÁN (sede de distrito)	13	18,091	125	148	---	---
3. CHIMALTILÁN	13	3,771	15		105	1 h 38 m
4. HUEJUCAR	13	6,084	24		33.1	24 m
5. HUEJUQUILLA EL ALTO	13	8,781	83		129	2 h 42 m
6. MEZQUITIC	13	18,084	36		83.8	1 h 51 m
7. SAN MARTÍN DE BOLAÑOS	13	3,405	18		116	1 h 52 m
8. SANTA MARÍA DE LOS ÁNGELES	13	3,726	16		9	10 m
9. TOTATICHÉ	13	4,435	25		33.8	36 m
10. VILLA GUERRERO	13	5,638	62		57.6	57 m
<b>TOTAL</b>		<b>78,835</b>	<b>431</b>	<b>148</b>		

Fuente: Instituto Nacional de Estadística y Geografía. INEGI. Censo de Población y Vivienda 2010.

Este distrito se encuentra conformado por municipios del Partido Judicial: 13

Fecha de implementación:  
15 de Enero de 2016



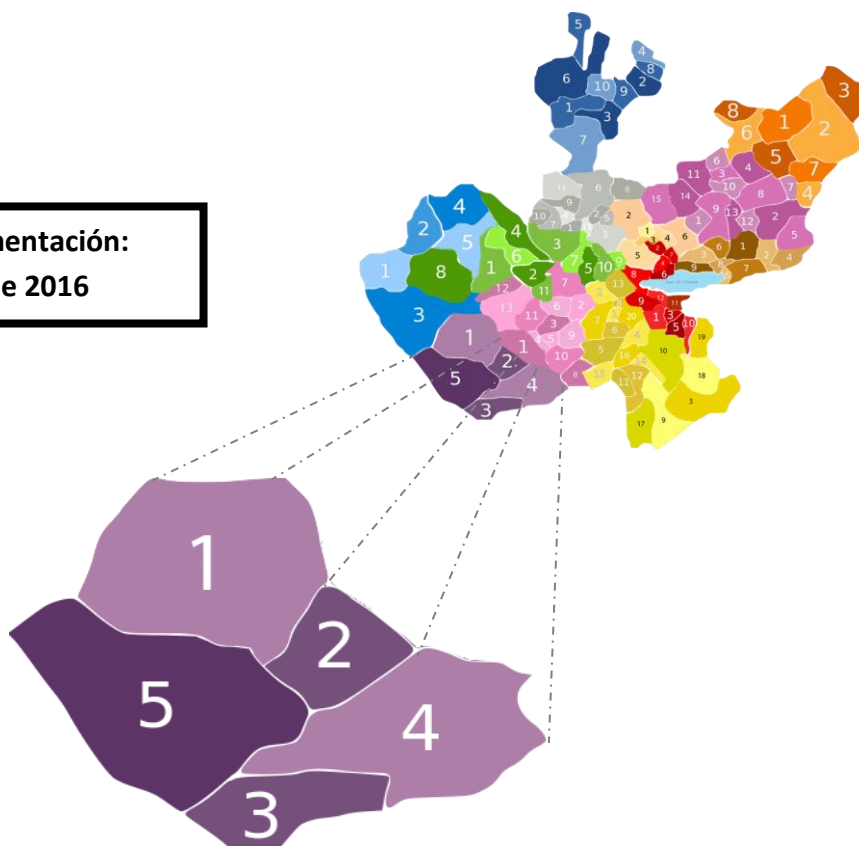
# DISTRITO JUDICIAL XII

MUNICIPIO	PART JUD	POBLA CIÓN	AVERIG. PREVIAS	PROCES. PENALES	DISTANCIA A LA SEDE	
					Km.	Hrs.
1. VILLA PURIFICACIÓN	12	11,623	149		101	1 h 28 m
2. CASIMIRO CASTILLO	12	21,475	214		62.2	59 m
3. *CIHUATLÁN (sede de distrito)	29	39,020	505		---	---
4. CUAUTILÁN DE GARCÍA BARRAGÁN	29	17,322	158	293	50.1	1 h 5 m
5. LA HUERTA	29	23,428	195		56.3	39 m
<b>TOTAL</b>		<b>112,868</b>	<b>1,221</b>	<b>293</b>		

Fuente: Instituto Nacional de Estadística y Geografía. INEGI. Censo de Población y Vivienda 2010.

Este distrito se encuentra conformado por municipios de los Partidos Judiciales: 12 y 29.

Fecha de implementación:  
22 de Enero de 2016



JUZGADOS PENALES EN EL ESTADO	JUZGADOS PENALES FORÁNEOS	JUZGADOS PENALES EN EL PRIMER PARTIDO JUDICIAL	TOTAL DE AVERIG. PREVIAS	TOTAL DE PROCESOS PENALES
<b>49</b>	<b>33</b> <b>(9 ESPECIALIZADOS Y 24 MIXTOS)</b>	<b>16</b>	<b>96,711</b>	<b>17,550</b>







# CONSEJO DE LA JUDICATURA

## PODER JUDICIAL DEL ESTADO DE JALISCO

COMISIÓN ESPECIAL PARA LA IMPLEMENTACIÓN DE LAS  
REFORMAS CONSTITUCIONALES Y JUICIOS ORALES PARA  
EL ESTADO DE JALISCO

MTRO. ALFONSO PARTIDA CABALLERO



JALISCO

NUEVO SISTEMA DE  
JUSTICIA PENAL  
ACUSATORIO Y ORAL



CONSEJO DE LA JUDICATURA